STRALCIO PLANIMETRICO

Scala 1:100

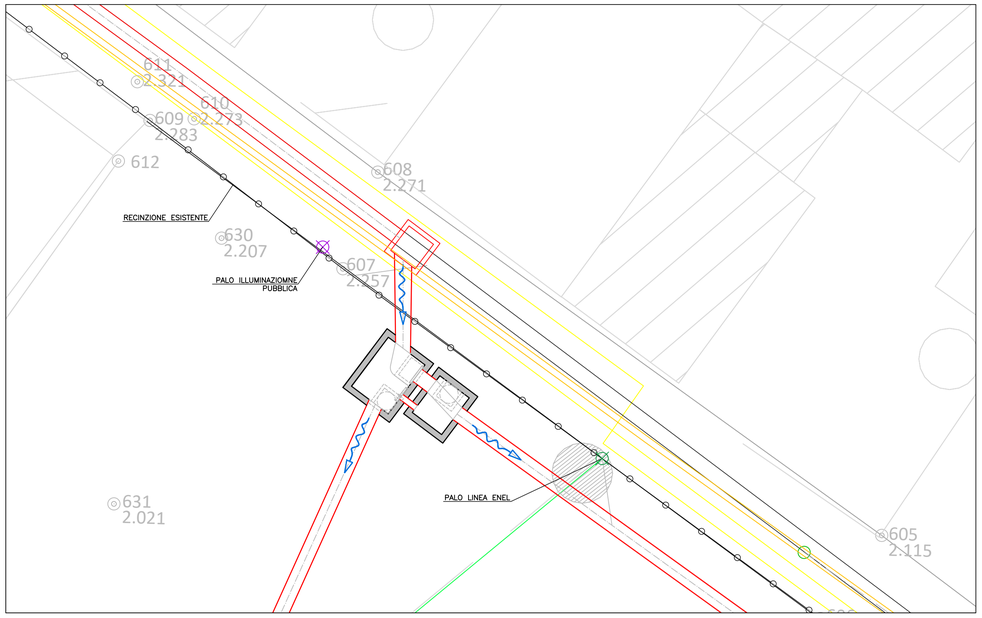

SOTTOSERVIZI

- LINEA ENEL BT INTERRATA
- LINEA ENEL AEREA
- RETE GAS
- ACQUEDOTTO
- LINEA ACQUE REFLUE
- PUBBLICA ILLUMINAZIONE

RETE FOGNARIA

- CONDOTTE ESISTENTI DA MANTENERE
- CONDOTTE IN PROGETTO
- CONDOTTE ESISTENTI DA DISMETTERE

INQUADRAMENTO PLANIMETRICO

Scala 1:1000

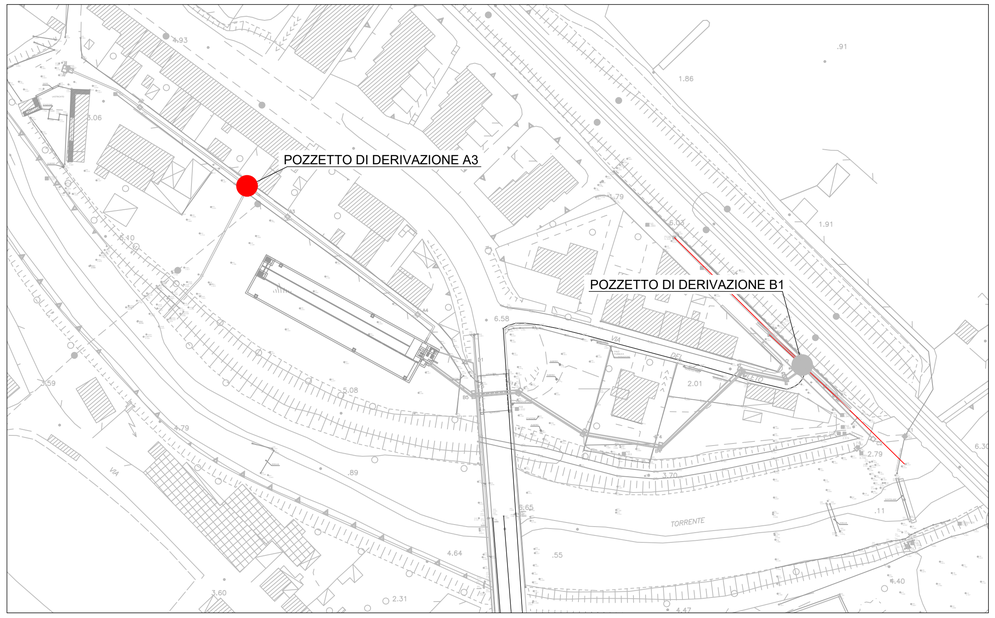

POZZETTO DI DERIVAZIONE A3

PIANTA

Scala 1:20

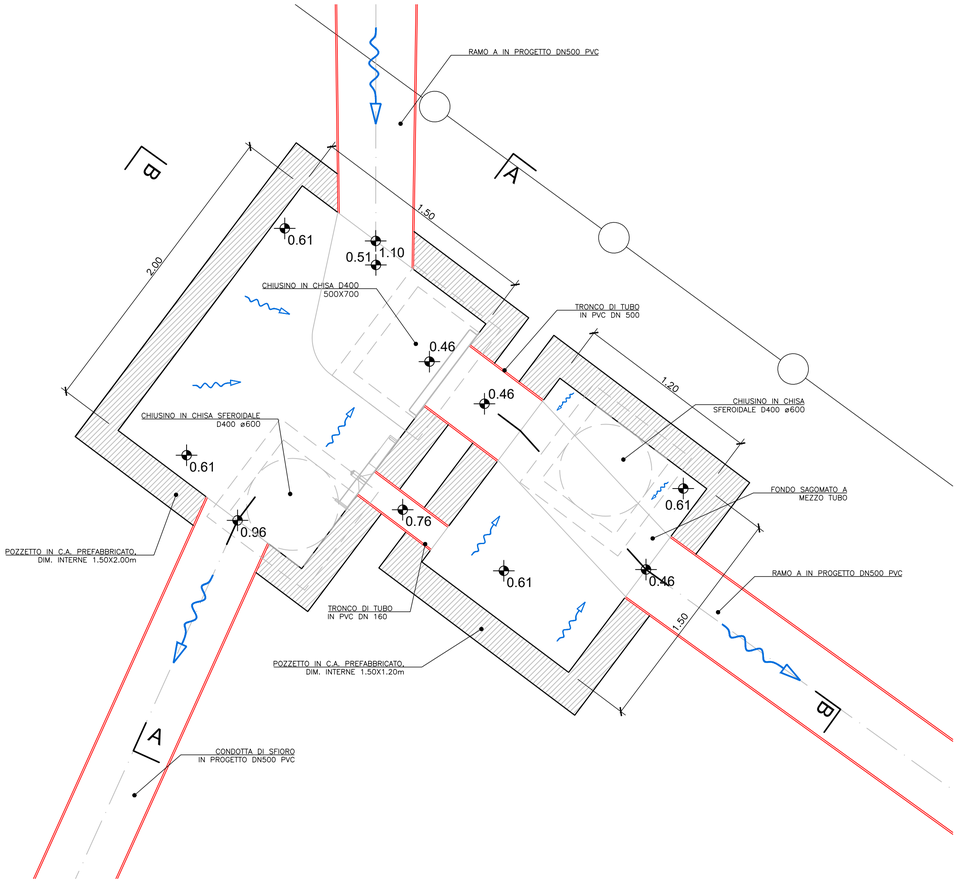

SEZIONE A–A

Scala 1:20

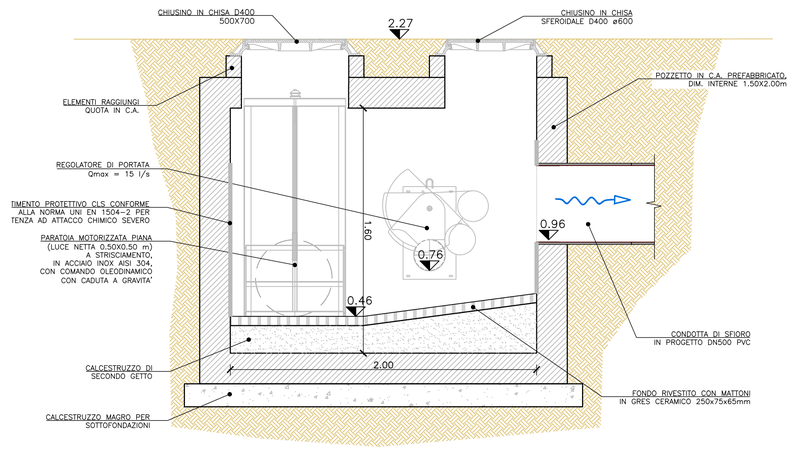

SEZIONE B–B

Scala 1:20

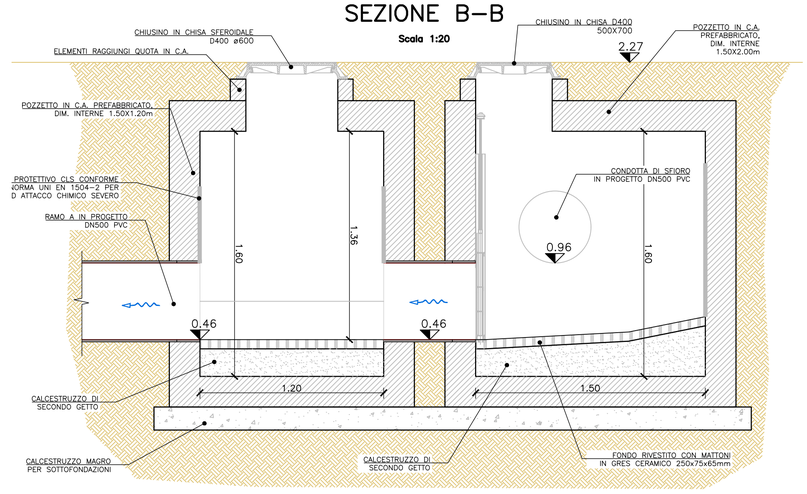

ASET
Azienda Servizi sul Territorio

Via Enrico Mattei, 17
61032 Fano (PU)

VASCA DI ACCUMULO A SERVIZIO DELLO SCOLMATORE DI ACQUE REFLUE URBANE SITO ALLA FOCE DELL'ARZILLA - COMUNE DI FANO

PROGETTO ESECUTIVO

INDICE	DATA	MODIFICHE	DISEGN.	CONTR.	APPROV.

MANUFATTI PARTITORI
Manufatto partitore A3 di via I° Maggio

I PROGETTISTI:
Dott. Ing. Denis Cerlini
Dott. Ing. Alessandro Balbo
Dott. Ing. Giacomo Galimberti
Dott. Ing. Luca Pezzoli
Dott. Ing. Marta Mirabella

HANNO COLLABORATO:
Dott. Ing. Marina Simonetti
Dott. Ing. Daniele Recalcati

STUDIO MAJONE INGEGNERI ASSOCIATI
MAJONE&PARTNERS associazione
C&P engineering s.r.l.
GEO/Tec STUDIO DI GEOLOGIA APPLICATA

SCALA: indicata

DISEGNO: FVA 3009/1

Maggio 2019